

Parcela Poblat Buta Nº 52
07003A003002820000LM

Parcela catastral 282 - Polígono 3
2599510EE1029N0001HE





Parcela Carrer Llagosta nº 3
2599522EE1029N0001TE

Parcela Carrer Llagosta nº 1
2599523EE1029N0001FE

Parcela Camí de Alcanada nº 21
2599527EE1029N0001RE

QUALIFICACIÓ URBANÍSTICA	PARCEL·LA Nº	SUP. PARCELA (m ²)	OCUPACIÓ REAL (m ²) (*)	EDIFICABILITAT REAL (m ²) (*)
XU - Xarxa viària urbana	1	5650		
ELP-ZV Espai lliure públic - Zona verda	2	1548		
EQ-R-S Sistemes d'equipament - Religios - Soci cultural	3	3214	471	
	4 a 35	18295		
E2 - Zona residencial extensiva mitjana	4	907	172	344
	5	628	124	124
	6	662	107	107
	7	368	107	107
	8	496	106	106
	9	447	106	106
	10	406	107	107
	11	389	107	107
	12	316	107	107
	13	348	107	107
	14	397	107	107
	15	421	106	106
	16	486	106	106
	17	397	106	106
	18	365	106	106
	19	371	106	106
	20	365	106	106
	21	371	106	106
	22	347	106	106
	23	1408	194	194
	24	813	162	162
	25	815	162	162
	26	319	106	106
	27	305	106	106
	28	416	107	107
	29	396	107	107
	30	557	107	107
	31	372	106	106
	32	413	106	106
	33	2355	554	1027
	34	691	-	-
35	948	-	-	
Superfície total de l'àmbit de la UA-8	35	28707		

(*) DADES NOMÉS A EFECTES INFORMATIUS

-  Nº de plantes
Cota accés planta baixa
-  Nº de parcel·la
-  Delimitació de parcel·les
-  DELIMITACIÓ DE L'ÀMBIT DE LA UA-8
SUPERFÍCIE DE L'ÀMBIT 28.707 m²



MODIFICAT DE L'ESTUDI DE DETALL DE LA UNITAT D'ACTUACIÓ UA-8		
SITUACIÓ	"POBLAT DE GESA", CAMÍ D'ALCANADA, ALCÚDIA (ILLES BALEARS)	DATA 28/01/2020
PROMOTOR	RESIDENCIAL ALCÚDIA LUZ, S.L.U.	ARQUITECTE
NICOLÁS ARGANZA ALVARO		ESCALA 1/500
PLA ALINEACIONS I RASANTS		FULL 03

Per verificar la validesa d'aquest document, pot consultar la següent pàgina web
Codi Segur de Validació 03080bb934fa4ba68a34156c58575cdd001
Uri de validació <https://sac.alcudia.net/absis/idi/arx/idiarxabsaweb/catala/asp/verificadorfirma.asp>
Metadades Origen: Origen administració Estat d'elaboració: Original

